

MEMORIA DE EXCAVACIÓN ARQUEOLÓGICA DEL POBLADO DE
BASAGAIN (ANOETA, GIPUZKOA)

XXX CAMPAÑA

SEPTIEMBRE 2024



Septiembre 2024

Departamento de Arqueología Prehistórica

Sociedad de Ciencias Aranzadi

Donostia

Dirección: Xabier Peñalver Iribarren y Eloisa Uribarri Agirrebengoa

INTRODUCCIÓN

La campaña correspondiente a 2024 se ha desarrollado a lo largo de las tres primeras semanas del mes de septiembre y durante la misma nos hemos visto obligados a modificar algunos de los planes y objetivos previamente previstos dadas las adversas condiciones climatológicas de estos días.

Las constantes lluvias y la continua filtración del agua caída a través de la ladera hasta la zona de intervención han hecho que no se haya podido actuar en el yacimiento aproximadamente la mitad de los días programados.

La actuación en determinadas zonas no previstas en un principio y en el área considerada prioritaria para la campaña nos ha permitido unos resultados positivos tal y como describiremos a continuación.

En esta campaña se ha descubierto la totalidad de la zona intervenida en los últimos años (quitar los plásticos y limpiar) ya que estaba programada la toma de imágenes de conjunto por parte del ayuntamiento de Anoeta.

Por otra parte se ha hecho un seguimiento a la tala de uno de los pinares próximos al poblado de Basagain durante la campaña de excavación.

Así mismo, y pese a la lluvia, han subido al poblado de forma programada numerosos grupos escolares de diferentes pueblos de la comarca así como un nutrido grupo de adultos. A todos ellos se les ha explicado la vida del poblado y la metodología de la excavación.



Trabajos en la banda 13 de la terraza en 2024

DESCRIPCIÓN DEL POBLADO

El recinto fortificado de Basagain se sitúa sobre el monte del mismo nombre a una altitud sobre el nivel del mar de 295 m y a 650 m de distancia y a 227 m de desnivel sobre el río Oria, a la altura de Irura, dentro del término municipal de Anoeta (Gipuzkoa).

Asentado sobre una colina de forma alargada rodeada en su totalidad por una muralla recubierta de tierra y de la que únicamente se aprecia su talud en la mayor parte de su trazado, cuenta con una amplia visibilidad del entorno destacando el gran control de un amplio tramo del curso del Oria. Desde distintas zonas del recinto se distingue el poblado de Buruntza (Andoain) ubicado así mismo a orillas y sobre dicho río.

Con una superficie total de 2,81 hectáreas presenta en su cima una superficie llana de aproximadamente 100 m de larga en sentido norte-sur y 25 m de ancha en sentido este-oeste, lo que supone un área de 2500 m². No obstante, la zona aterrazada del poblado adquiere una gran relevancia, tal y como están confirmando los trabajos arqueológicos.

Esta transcurre por el lado este del recinto para girar en la zona sur hacia el oeste coincidiendo en todo su recorrido con el trazado de la muralla, manteniendo una cota muy uniforme. Esta terraza alcanza en ocasiones los 30/35 m de anchura, concretamente en la zona de intervención en la que se han hallado restos de estructuras y abundantes materiales. La superficie considerada llana en este recinto se ha calculado en 11250 m², lo que significa un 40% del total de la extensión amurallada. La pendiente máxima del poblado es del 32,42%, mientras la mínima alcanza el 22%.

En la parte superior del recinto se aprecian dos zonas en las que parece que se ha extraído piedra en algún momento; la primera de ellas alcanza una superficie aproximada de 40 m², mientras que la segunda, de mayor entidad, afecta a una extensión de en torno a 80 m², presentando una profundidad máxima en la zona del corte vertical de la roca de 2,20 m.



Vista del poblado en la zona superior

Los materiales arqueológicos, junto a las dataciones de carbono 14 nos sitúan la zona del poblado excavada entre los últimos siglos anteriores a nuestra era y los primeros de la actual. Así, junto a una variada tipología cerámica fabricada a mano y a torno, y a restos de una importante actividad metalúrgica (piezas y restos de la actividad productora), destacan piezas

significativas como el fragmento de brazalete de vidrio fechado entre el 220 y el 80, y probablemente de forma más precisa entre el 175 y el 125 antes de nuestra era; el denario de plata de la ceca Bascunes o las fíbulas de tipo de pie vuelto y de Iturissa.

Las dataciones obtenidas hasta la fecha por carbono 14 en este poblado son:

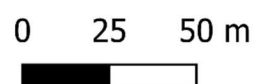
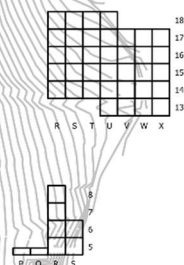
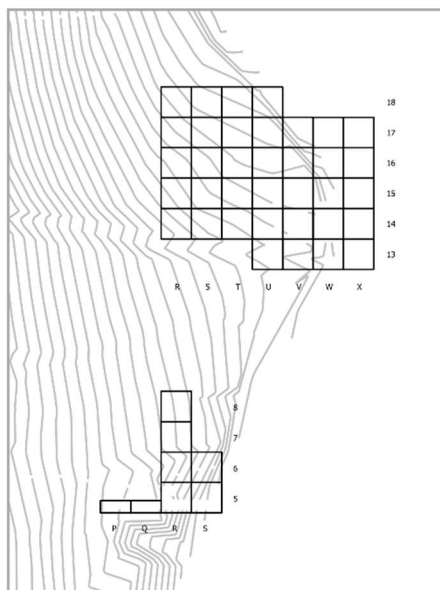
2360 ± 120 B.P., 2320 ± 90 B.P., 2310 ± 55 B.P., 2170 ± 80 B.P., y 1600 ± 80 B.P.

TRABAJOS DESARROLLADOS EN LA CAMPAÑA DE 2024

Los días programados para la campaña comprendían del 2 al 20 de septiembre, ambos inclusive y el equipo los constituían entre 14 y 18 personas, arqueólogos, restauradores (2) y estudiantes, fundamentalmente de Historia y Arqueología.

La metodología aplicada ha sido similar a la de campañas previas, partiendo de la división de la zona a intervenir en cuadrículas de 5x5 m con los ejes orientados en sentido norte-sur y este-oeste. El movimiento de tierras se ha realizado en lechos o capas convencionales de en torno a 10 cm de espesor hasta la localización de algún tipo de nivel definido o estructura.

La totalidad de la superficie excavada ha sido dibujada a escala 1:20 tras finalizar cada lecho.



Cuadrícula de la zona de intervención

Las áreas excavadas han sido cinco fundamentalmente:



Una zona de la muralla en la terraza este (2024)

1. ÁREA UBICADA ENTRE EL LIENZO INTERIOR DE LA MURALLA Y LA PISTA ACTUAL DE ACCESO AL POBLADO: CUADRO 13W

La muralla, en su lienzo interior, había sido sacada a la luz en campañas precedentes hasta un punto distante poco más de 3 metros hasta la pista que accede al poblado en la actualidad, quedando la duda de si cambiaba su dirección formando una entrada al recinto o había sido destruida por la pista.

La intervención en esa zona ha permitido sacar a la luz algo más de un metro de nuevo desarrollo, el cual sigue la misma dirección de la defensa sin modificaciones. Sin embargo, dentro de la banda 13 se observa claramente como esa muralla ha sido destruida, desapareciendo todas sus piedras. Coincidiendo con ese punto se ha localizado un hogar o fuego y en el mismo numerosos hilillos de bronce.

1.1. LA PROLONGACIÓN DE LA MURALLA

La muralla, en su nuevo tramo presenta las mismas características que la zona colindante de la misma, es decir, está formada por bloques de tamaño

grande y medio de arenisca roja y de arenisca amarilla, característica de la parte de la defensa situada en la zona sur de la trayectoria excavada.



Zona del lienzo interior de la muralla sacado a la luz en 2024

1.2. EL HOGAR

Justo en el punto en donde se interrumpe la muralla (destrucción), aflora un hogar o fuego con numerosos restos de carbones y grupos de finos hilos de bronce, en ocasiones trenzados entre sí, así como gran número de clavitos de hierro.



Abundantes restos de carbón e hilos de bronce en el cuadro 13W

2. ALINEACIÓN DE PIEDRAS Y HOGAR: CUADROS 13U-13V

Con el fin de determinar las características y trazado completo de la alineación de piedras que en la banda 13 discurre en sentido este-oeste y con la idea de poder obtener nuevos restos correspondientes a la gran vasija que comenzó a salir en 2023, se ha ampliado una zona en el cuadro 13U de 4 metros en sentido norte-sur y 1,5 metros en sentido este-oeste.

En la campaña correspondiente a 2023 ya quedó clara la presencia de un muro que discurría en sentido este-oeste, formado con piedras tanto de arenisca roja como amarilla, de las mismas características de las que forman la muralla del poblado en esa misma zona.

Salvo en una pequeña zona formada por dos grandes bloques escuadrados, el resto no presentaba una construcción elaborada; adosado a esta estructura apareció un hogar o fuego con abundantes carbones e hilillos de bronce. Esta estructura presentaba las mismas características que la localizada en el cuadro 13W en la zona destruida de la muralla y estando ambas separadas entre sí en torno a 3 metros.



Zona de ampliación correspondiente al cuadro 13U

En la ampliación antes reseñada en el cuadro 13U se ha podido constatar cómo el muro se prolongaba hacia el oeste siguiendo una línea recta aproximada de aproximadamente 5 m de desarrollo.

En esa misma zona, a cota ligeramente inferior se habían localizado materiales correspondientes a la Segunda Edad del Hierro, entre ellos el borde de una gran vasija hallado en 2023.

En la presente campaña, asociados al muro que estamos describiendo, se han hallado restos de munición correspondiente a la guerra carlista. Estos materiales se sitúan justo inmediatamente por encima de los pertenecientes a la Edad del Hierro.

Los materiales asociados al fuego del cuadro 13W son así mismo pertenecientes a la guerra carlista.

Por otra parte, desde la zona más elevada del poblado discurre una trinchera en sentido norte sur en la cumbre y que desciende hacia el este (terrazza intervenida) en sentido este-oeste. Esa trinchera enlaza con el muro que describimos y con la interrupción (destrucción) de la muralla en el cuadro 13W.

Es por ello que parece evidente que tanto el muro como la trinchera y los materiales asociados son una intrusión carlista en el asentamiento protohistórico. El material utilizado para la construcción de esta defensa provendría de la zona de la muralla del poblado destruida.



Muro en sentido este-oeste en la banda 13



Banda 13 tras la eliminación del muro este-oeste



Banda 13 tras finalizar los trabajos de 2024



Trinchera de la guerra carlista en la zona más elevada de Basagain

3. ÁREA DE LA GRAN VASIJA: CUADROS 13U-13V

Tras la eliminación de la estructura defensiva carlista se ha continuado excavando la banda 13 desde la muralla hasta incluir la ampliación en el cuadro 13U de 2024.

Los materiales hallados son los característicos del poblado de la Edad del Hierro: cerámica, cuenta de vidrio, elementos de hierro, escorias, etc.

Destacamos entre los mismos numerosos restos de la gran vasija que comenzó a salir en 2023 (el borde casi completo) y que ahora se ha ampliado con el fondo (completo) y grandes fragmentos del cuerpo, aunque muy fracturados.

4. LA ZONA OESTE: CUADROS 16R-17R

El retomar la excavación en esta zona ya intervenida anteriormente tenía la finalidad de ver el trazado del recorte del terreno en una zona fértil en materiales arqueológicos. Por ello se ha reiniciado la excavación en el

cuadro 16R (5 m en sentido norte-sur y 2,5 m en sentido este-oeste) y en el 17R (2 m en sentido norte-sur y 2,5 m en sentido este-oeste).

La abundancia de agua caída ha hecho que tras excavar un lecho hubiera que interrumpir los trabajos en esta campaña.



Inicio de los trabajos en la zona correspondiente a los cuadros 16R-17R

5. LA ZONA NORTE: CUADRO 17S

Ante la imposibilidad de continuar los trabajos de excavación en la zona oeste (cuadros 16R y 17R) debido a la mala situación del terreno por la lluvia, se retoman los trabajos en el cuadro 17S que por su ubicación está más seco. En esta zona ya se había excavado años antes proporcionando bastantes restos de escorias. Se trabaja en una superficie de 3 por 2 metros, practicándose dos lechos con escasa presencia de material aunque dominando en número los restos de escorias.



Zona abierta en el cuadro 17S. Tras bajar el lecho 2 (2024)

LOS MATERIALES

Los restos hallados en la campaña de 2024 corresponden principalmente a vasijas cerámicas fabricadas a mano, además de zarzo, elementos de hierro, escorias, vidrio y huesos de fauna (escasos).

Por lo que se refiere a los materiales asociados a la estructura defensiva carlista, destacan elementos de hierro (principalmente pequeños clavitos) y de bronce (hilillos), así como munición.

Cabe destacar entre los materiales la gran vasija de cerámica a mano cuyo borde y arranque de cuerpo apareció en la campaña de 2023 y que se ha completado con el hallazgo del fondo y de importantes fragmentos del cuerpo en la campaña actual. Estos restos cerámicos se apoyaban sobre una arcilla enrojecida.

El estado de fragmentación *in situ* del cuerpo ha hecho difícil su extracción en bloques para facilitar su consolidación y reconstrucción posterior en Gordilua.

En cuanto al material de hierro destaca el extremo apuntado (posible regatón), bien conservado hallado en el cuadro 13U.

Así mismo se ha localizado un fragmento de cuenta de vidrio de color azul en el cuadro 13U.



Fragmento de borde de la gran vasija hallado en 2023 en el cuadro 13V



Proceso de restauración del borde de la gran vasija cerámica hallada en 2023



Fondo plano correspondiente a la gran vasija hallado en 2024



Proceso de extracción de restos de la gran vasija en 2024



Trama de 1 metro cuadrado colocada para realizar el dibujo del fragmento



Detalle de la cerámica antes de su total delimitación

OTRAS ACTUACIONES Y DIFUSION DEL PATRIMONIO

Durante la presente campaña ha sido imposible realizar visitas a yacimientos cercanos con el equipo dadas las condiciones meteorológicas.

Sí pudo realizarse con la totalidad del grupo excavador una visita al Centro de Patrimonio Gordailua de Irun el día 5 de septiembre, siendo dirigida la misma por Sonia San Jose y Giorgio Studer.

Por lo que se refiere a la difusión del patrimonio, y concretamente al de la Edad del Hierro en Euskal Herria y Gipuzkoa, se continúa realizando visitas guiadas con numerosos centros escolares de Anoeta y de los pueblos de la comarca. Así mismo se lleva a cabo una visita guiada para adultos organizada por el Ayuntamiento de Anoeta.

Como todos los años, este Ayuntamiento se encarga de cortar la hierba en la totalidad del poblado previamente al inicio de la campaña de excavación.



Uno de los grupos de escolares visitando los trabajos arqueológicos en 2024



Visita al poblado

DATOS DE LA COMPOSICIÓN DEL EQUIPO POR SEXOS:

El equipo de excavación ha estado constituido en la presente campaña por un total de 17 personas, 11 de las cuales correspondían al sexo femenino y 6 al masculino.

MEDIDAS PROTECTORAS ADOPTADAS TRAS LOS TRABAJOS ARQUEOLÓGICOS

Tras concluir los trabajos se ha vuelto a cubrir la zona de intervención como en campañas anteriores con el fin de que la vegetación no crezca y deteriore el área de excavación y al mismo tiempo facilite los trabajos del equipo.



Zona de excavación tras su cubrición el último día de campaña de 2024

Paralelamente se ha comprobado nuevamente la ubicación de mojones que delimitan el poblado que en la actualidad es propiedad pública. Esta delimitación define el área arqueológica declarada con anterioridad así como los 10 m en torno a la totalidad del poblado que fueron adquiridos a los propietarios por medio de una subvención del Gobierno Vasco.